




# Percorsi selvaggi di Piemonte e Valle d'Aosta

*alla ricerca dei mufloni*



Salvare le borgate alpine per rilanciare il territorio montano  
Alice Superiore 2 marzo 2017

## Mi presento

### Attività personale:

- da sempre frequento la montagna
  - escursionismo
  - scialpinismo

### Attività lavorative pertinenti

- coordinamento catasto dei sentieri della Valle d'Aosta
- progettazione percorso della Bassa Via della Valle d'Aosta
- strumenti informatici (sito e APP) per i sentieri del Lys
- Monte Rosa Rando'
- Mont Avic Rando'
- Progetto MontagnaVda

### La scelta del comune di Pontboset

**Pontboset** è un piccolo comune della valle di Champorcher di meno di 200 abitanti

Uno dei tanti comuni di media montagna con difficoltà a mantenere le persone sul territorio

L'unica risorsa, sfruttabile turisticamente, è il territorio incontaminato e con molte bellezze ambientali e storiche

L'amministrazione comunale ha deciso di avviare questo progetto coinvolgendo altri Comuni

L'obiettivo è quello di reperire dei finanziamenti europei per l'attuazione del progetto

## Perché il progetto

### Obiettivi del progetto:

- valorizzare i territori
- utilizzare al meglio il patrimonio esistente
- ottenere un ritorno economico sul territorio
- dare una boccata d'ossigeno agli operatori economici

## I Comuni coinvolti

### **Piemonte:**

- Quincinetto
- Traversella
- Valprato Soana

### **Valle d'Aosta**

- Donnas
- Pontboset
- Champorcher

### Potenzialità dell'escursionismo

- L'escursionismo nel passato non è stato valorizzato come prodotto turistico, oggi invece viene considerato una **vera risorsa** per lo sviluppo locale dei territori di montagna.
- Questa forma di turismo può entrare a pieno titolo in una strategia di **sviluppo sostenibile**.
- L'escursionista vuole fare un'esperienza sul territorio, vuole "vivere" il territorio con tutte le sue peculiarità: **l'ambiente**, la **storia**, le **persone** e la **gastronomia**.

### Caratteristiche generali delle vallate

La zona compresa tra la val di Champorcher, la Valchiusella e la Val Soana è una zona poco frequentata ma che permette di visitare un **ambiente selvaggio** con tanti esempi della **vita di un tempo**.

In particolare **l'architettura** (ponti, villaggi, sentieri) e **l'ambiente** naturale attraversato possono diventare una grande attrattiva fornendo una rivitalizzazione dei territori.

### Caratteristiche generali del percorso proposto

Il trekking è stato progettato come un **percorso circolare** che collega il **Piemonte** con la **Valle d'Aosta**.

Il titolo: "Percorsi selvaggi di Piemonte e Valle d'Aosta: alla ricerca dei mufloni" cerca di sintetizzare la caratteristica selvaggia di queste vallate con i **mufloni** che vivono principalmente nella zona spartiacque della **Valchiusella** con i comuni valdostani di **Donnas** e **Pontboset**

Questo progetto aumenterà sicuramente il **legame** tra questi territori, una volta maggiore dovuto ai passaggi dei colli, che poi nel tempo sono stati dimenticati.

### Caratteristiche generali del percorso proposto

L'obiettivo è quello di sfruttare al meglio la rete **sentieristica esistente** (in parte già percorsa da altri itinerari conosciuti)

Gli interventi strutturali sui sentieri sono **minimi** e si sono dedicate molte risorse per la fase di **promozione** e avviamento proprio per garantire il ritorno economico sul territorio.

La maggior parte delle strutture ricettive sono di **proprietà dei Comuni** e sono state finanziate con fondi pubblici (anche Europei), l'intervento prevede una valorizzazione di questi interventi.

# Sentieri selvaggi di Piemonte e Valle d'Aosta

## Tracciato e Comuni di accesso



## Altri percorsi collegati

In Valle d'Aosta

- **L'alta Via n. 2**
- **la Bassa Via**

In Piemonte

- **G.T.A.** (Grande Traversée des Alpes)



### Il tracciato

Il percorso si svolge a **quota non troppo elevata** (al massimo i 2.544 metri del Col Larissa) ed è utilizzabile per tutta l'estate con diverse possibilità di accesso.

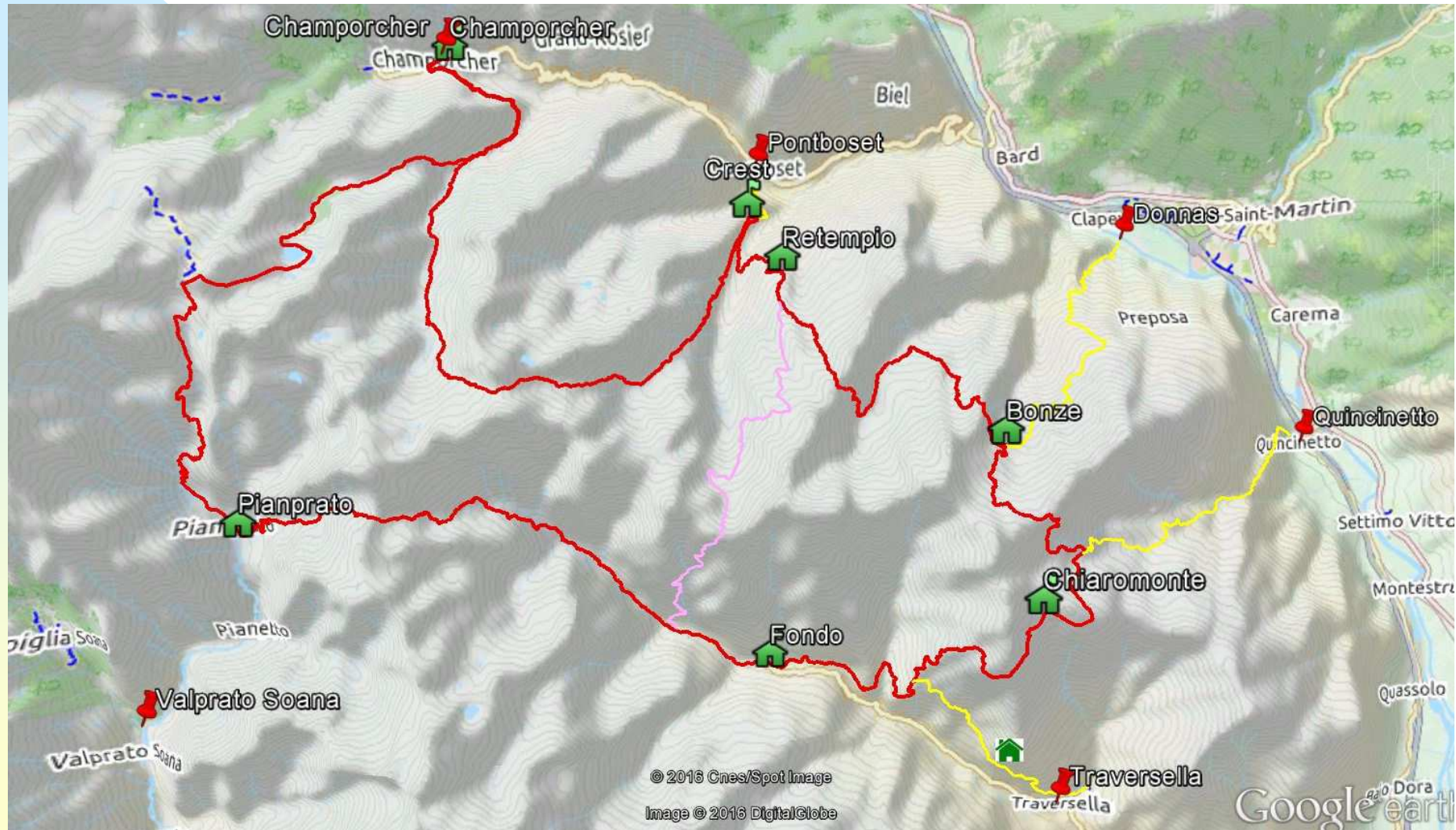
L'itinerario principale coinvolge le vallate di Champorcher, Valchiusella e Val Soana ed è fattibile in **cinque o sei giorni**.

Per soddisfare anche gli escursionisti che preferiscono un percorso più breve è stato previsto un collegamento che riduce il percorso **a tre giorni**.

Pertanto si possono offrire percorsi **da tre a sette giorni** che soddisfano tutte le esigenze.

# Sentieri selvaggi di Piemonte e Valle d'Aosta

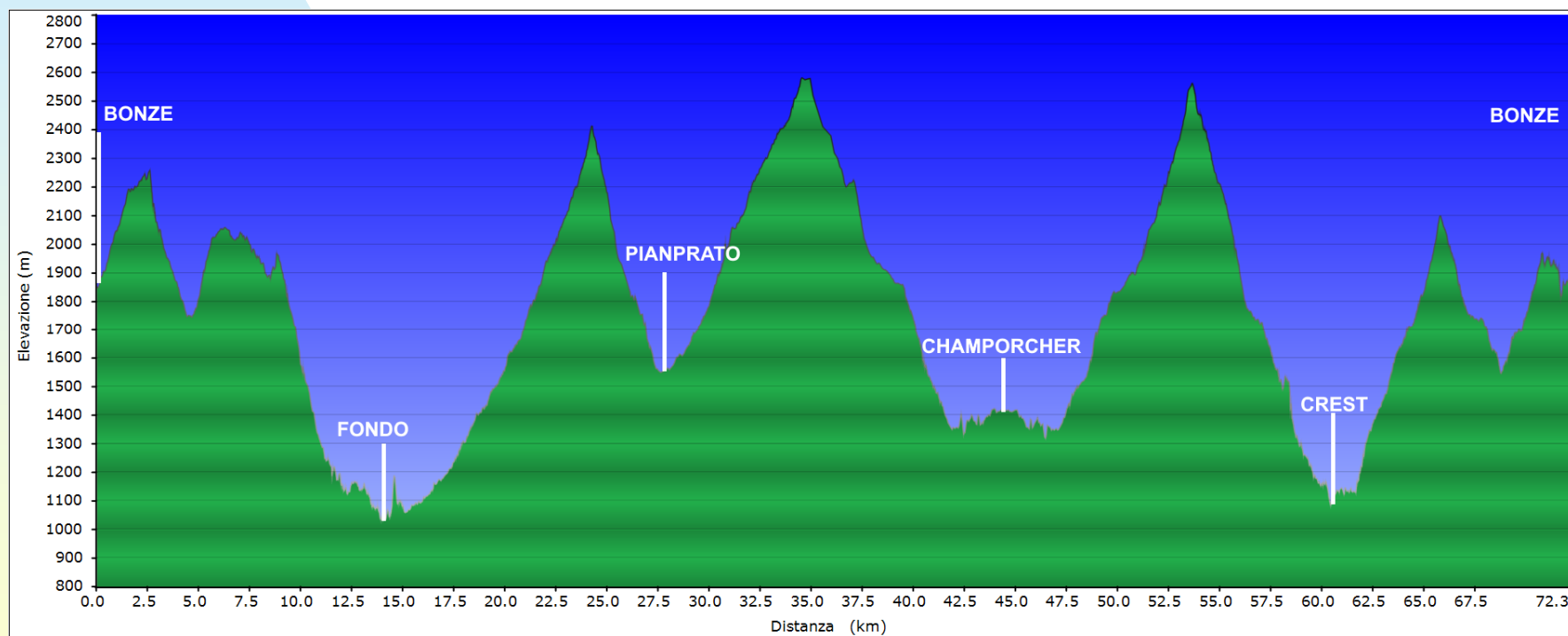
## Dove dormire



Salvare le borgate alpine per rilanciare il territorio montano

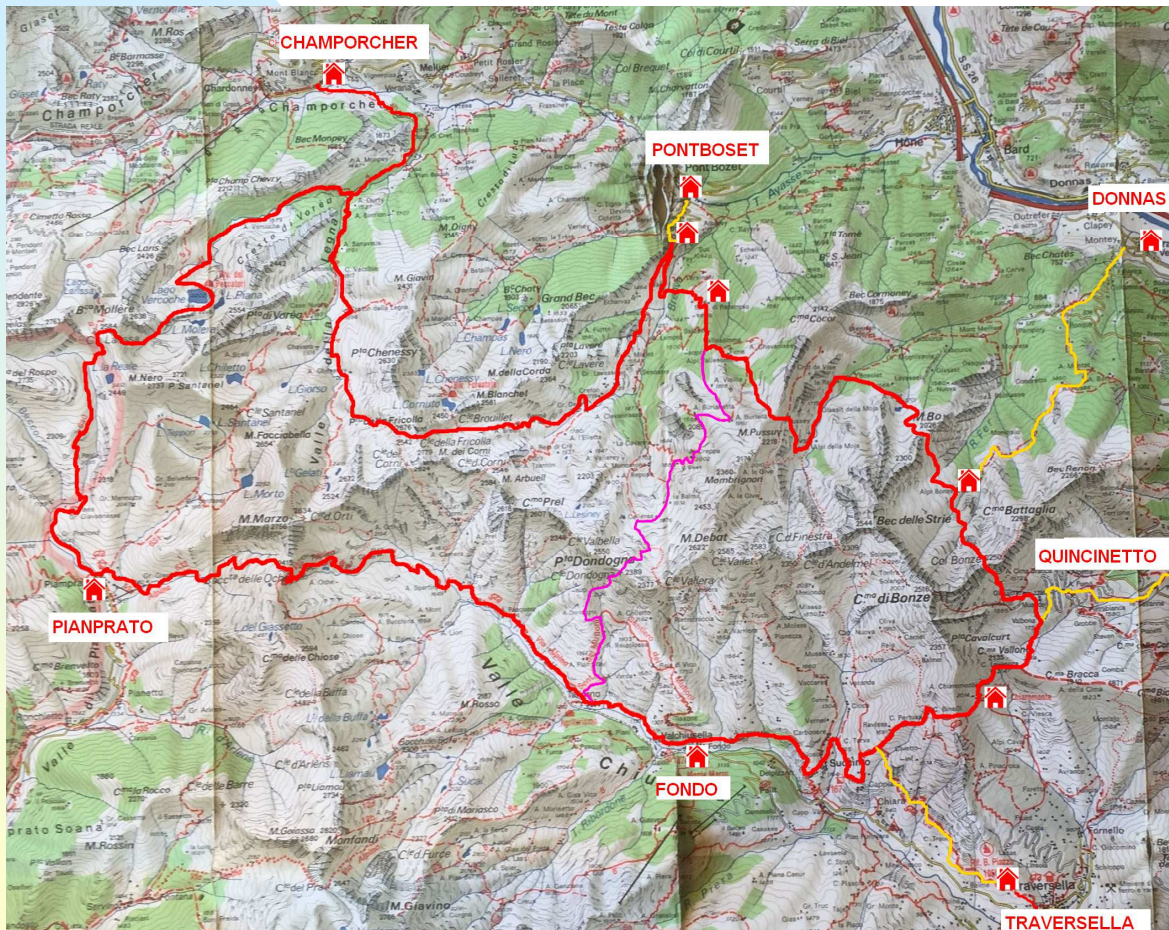
Alice superiore 02/03/2017

## Profilo altimetrico



# Sentieri selvaggi di Piemonte e Valle d'Aosta

## Dati caratteristici del percorso



dislivello positivo  
5.900 metri

dislivello negativo  
5.900 metri

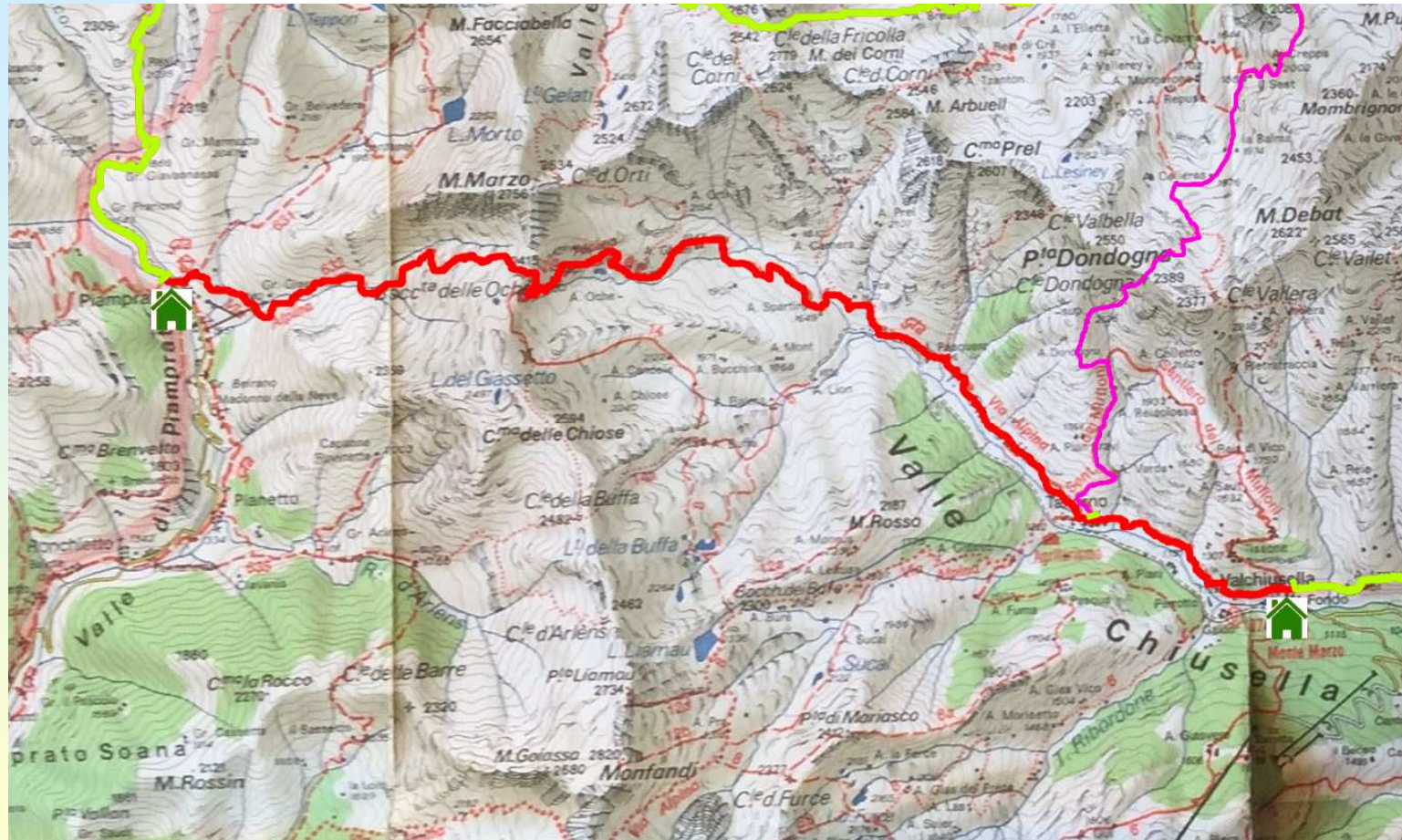
lunghezza  
73 km

tempo di percorrenza  
30 h in 5 giorni

tappa più lunga  
6 h 45'

# Sentieri selvaggi di Piemonte e Valle d'Aosta

## Tappa Fondo - Pianprato

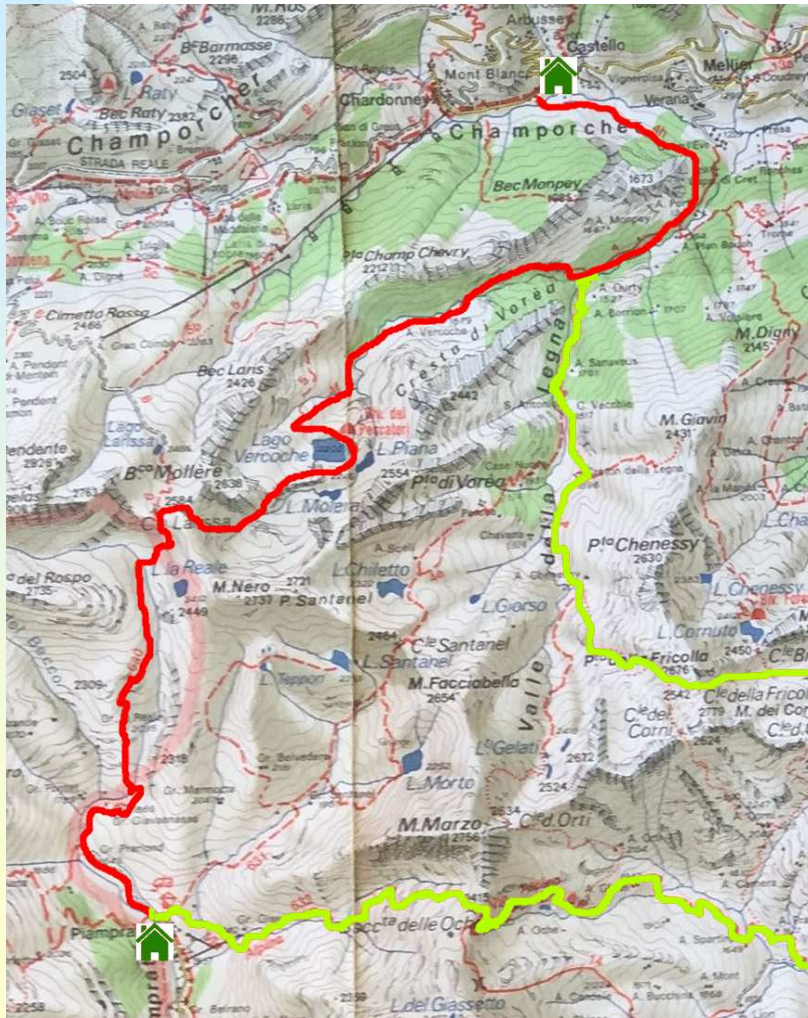


Salvare le borgate alpine per rilanciare il territorio montano

Alice superiore 02/03/2017

16

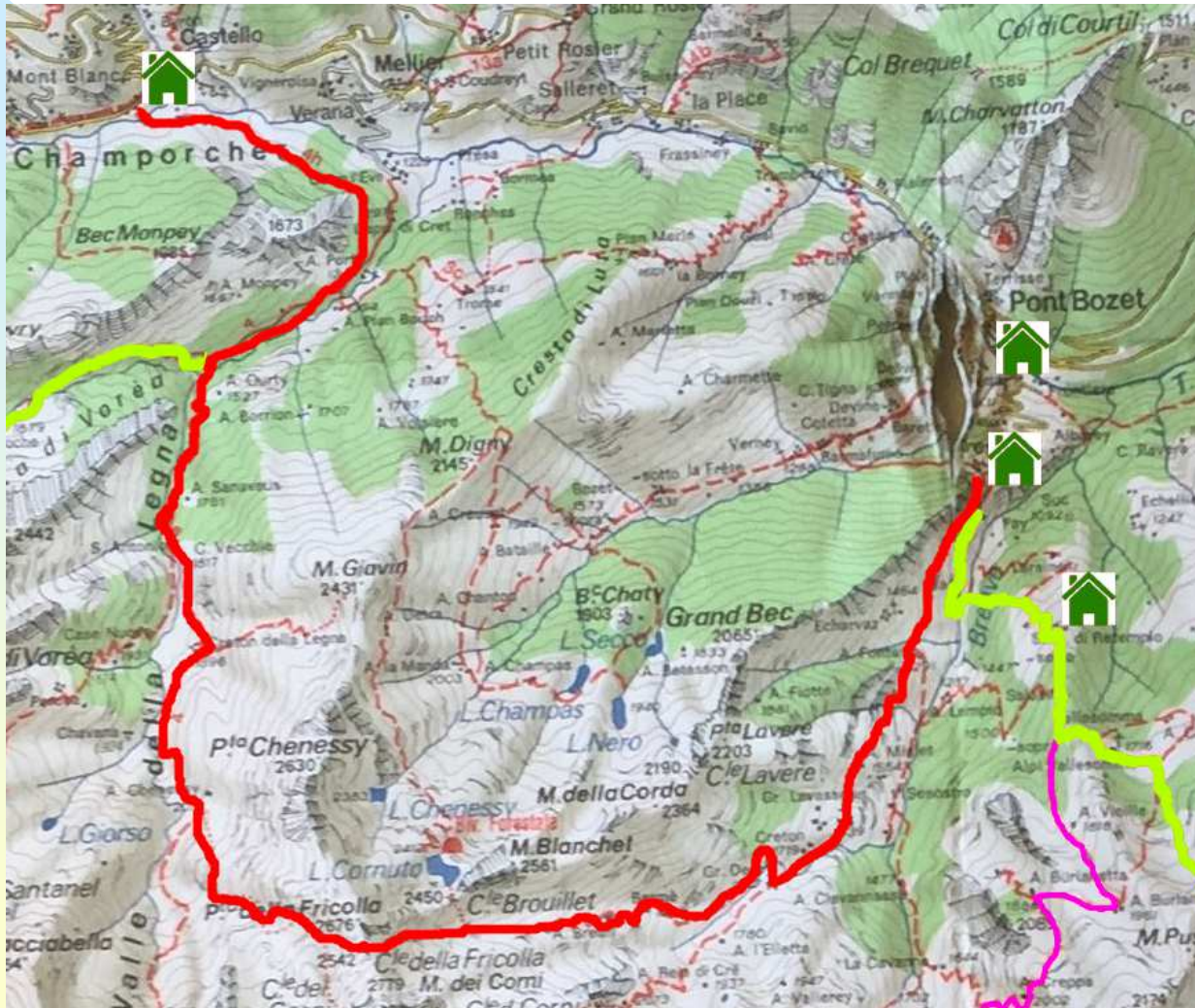
## Tappa Pianprato - Champorcher



Salvare le borgate alpine per rilanciare il territorio montano

Alice superiore 02/03/2017

## Tappa Champorcher - Crest



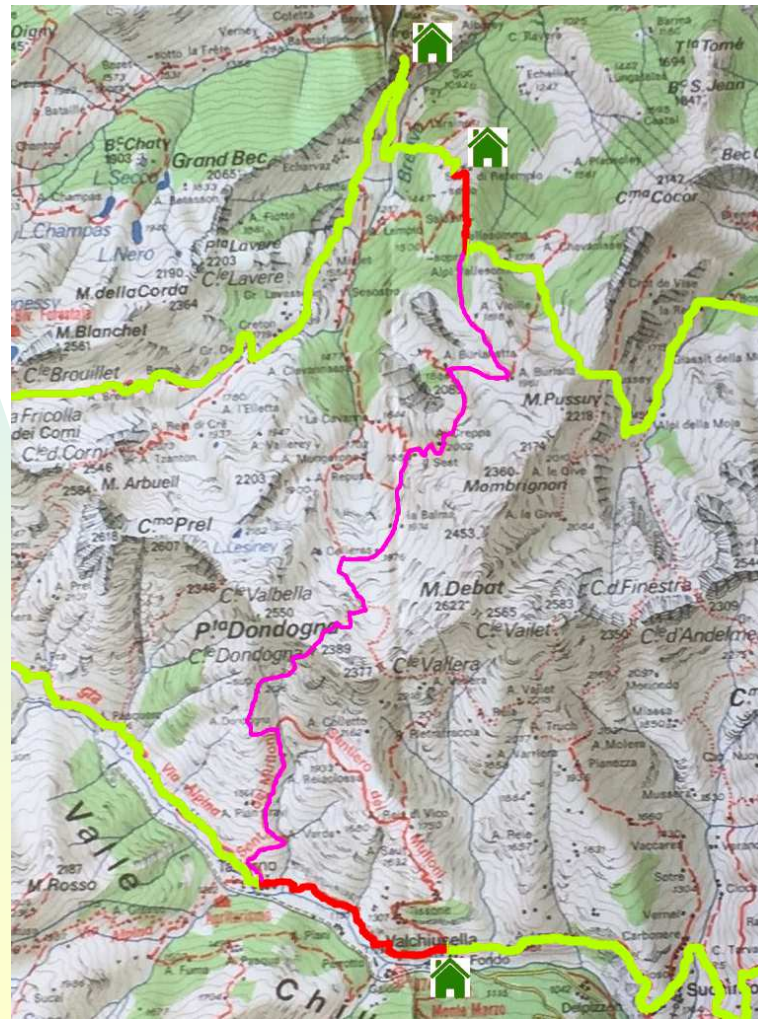
## Tappa Crest - Bonze



## Tappa Bonze - Fondo

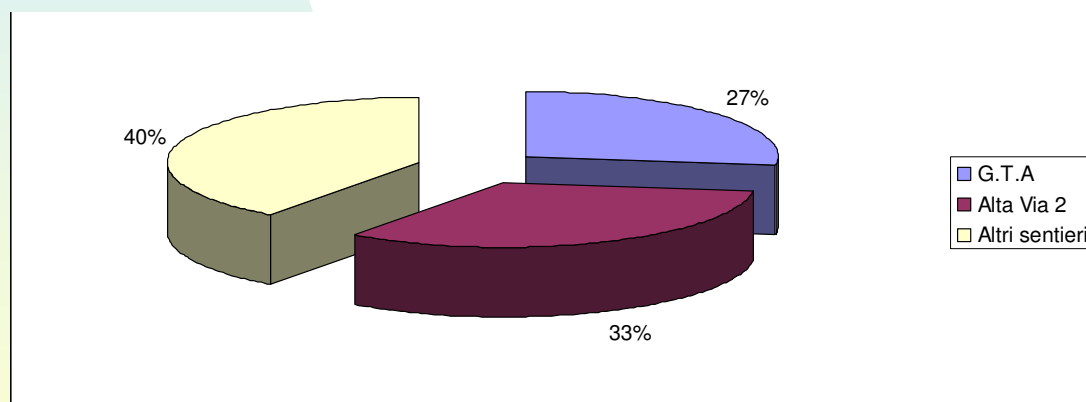


## Variante Fondo - Crest



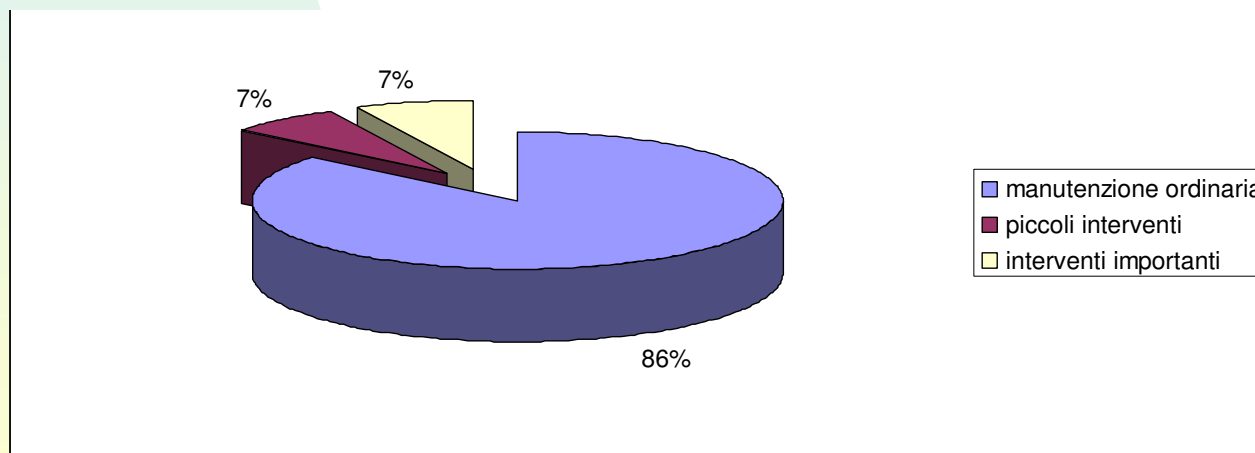
### Altri percorsi sul tracciato

tipo	percentuale	km
G.T.A	27,2%	23,0
Alta Via 2	32,9%	27,8
Altri sentieri	39,9%	33,7
	100,0%	84,5



### Tipologia interventi da effettuare

tipo	percentuale	km
manutenzione ordinaria	85,8%	72,5
piccoli interventi	7,1%	6
interventi importanti	7,1%	6
		84,5




# Sentieri selvaggi di Piemonte e Valle d'Aosta

## Tanti punti interessanti

➤ ambiente

➤ villaggi

➤ ponti



Salvare le borgate alpine per rilanciare il territorio montano

Alice superiore 02/03/2017

# Sentieri selvaggi di Piemonte e Valle d'Aosta

## Tanti punti interessanti


➤ incisioni rupestri



➤ meridiane



➤ laghi



### Attività di promozione e avviamento

Sicuramente non basta l'itinerario, ci vogliono anche altre attività:

- Predisposizione del **materiale**:
  - **descrizione** dettagliata di tutto il percorso con tutte le alternative
  - tracciati cartografici per **GPS** del trekking e dei diversi percorsi di accesso
  - **galleria fotografica** del percorso con almeno 100 immagini a alta definizione
  - un **video** di presentazione dell'itinerario
- tutto in **italiano, francese, inglese e tedesco.**

### Attività di promozione e avviamento

- **Stampe:**
  - **depliant** 4 pagine in 4 lingue
  - **schede** descrittive delle singole tappe
  - collaborazione con editori di **cartografia** già esistenti per l'inserimento del tracciato

### Attività di promozione e avviamento

- **Promozione su internet :**
  - creazione di un **sito** (4 lingue) con tutto il contenuto predisposto
  - possibilità di visura delle disponibilità dei posti letto
  - sistemi di condivisione di esperienze

### Attività di promozione e avviamento

- **APP per smartphone :**
  - sempre di più gli smartphone sono utilizzati per percorrere la montagna.
  - la APP dovrà disporre delle seguenti funzionalità:
    - visionare le **descrizioni** della singole tappe
    - visionare il **tracciato** su cartografia off-line
    - visionare i **punti tappa** e tutti i punti di **interesse** con singole schede, tutti i punti dovranno essere **geolocalizzati**
    - visionare il **percorso stradale** che conduce ai punti di partenza

### Attività di promozione e avviamento

- **Avviamento :**
- si prevede l'attività part-time di una risorsa per:
  - coinvolgere gli operatori turistici dei territori,
  - organizzare incontri pubblici sul territorio
  - organizzare incontri con guide italiane e estere
  - partecipare a fiere specialistiche
  - organizzare incontri con tour operator e agenzie italiane e estere

### Attività di promozione e avviamento

- **Accompagnamento gratuito :**
  - Si ritiene utile organizzare un **accompagnamento** gratuito per gruppi di escursionisti.
  - l'obiettivo è **valutare** le caratteristiche del percorso e della segnaletica, il contatto diretto con gli escursionisti permetterà di **recepire** dagli stessi sia gli aspetti di maggior interesse del percorso sia le criticità.
  - Le valutazioni serviranno a adeguare velocemente la comunicazione per meglio evidenziare gli aspetti positivi e intervenire per migliorare quelli negativi.

### Attività di promozione e avviamento

- **Alcuni effetti positivi che ci si aspetta sono :**
  - Flusso turistico
    - L'incremento del flusso turistico aumenta il **ritorno economico** sulle attività economiche (ristori, professionisti, aziende agricole, artigiani, ecc).
  - Mantenimento delle attività economiche esistenti
    - In alcuni comuni il numero di attività economiche è particolarmente basso, un incremento di afflusso di escursionisti, permetterebbe a queste di aumentare il numero di utenti con **consolidamento delle imprese** e l'aumento delle prospettive di **sostenibilità** e qualità della vita dei **residenti**.

### Attività di promozione e avviamento

- Presa di **coscienza del proprio territorio**
- Importante per la popolazione essere a perfetta conoscenza delle proprie peculiarità di interesse turistico per riuscire a **trasmetterlo** ai visitatori.
- Alcune attività di animazione previste hanno l'obiettivo di aumentare la **rete tra operatori**, l'aumento di sinergia può avere valore anche oltre questo progetto.

### Gli effetti positivi che ci aspettiamo

- Recupero edilizio
  - In particolare nei due villaggi con punti tappa con bassa ricettività (Crest e Fondo) l'aumento di escursionisti potrebbe incentivare il **recupero** di fabbricati per una trasformazione in strutture ricettive.
- I risultati saranno **proporzionali all'impegno** che tutta la collettività (pubblico e privato) sapranno riversare sul progetto.
- Per avere ritorni sul territorio sono necessari **due o tre anni.**

### Conclusioni

- Spero di essere riuscito a descrivere sufficientemente le linee del progetto
- Si tratta adesso di riuscire ad ottenere i **finanziamenti** necessari su cui ci si è già attivati
- Solo creando una ricaduta economica sul territorio potremmo mantenere le persone nei villaggi e rendere interessante il recupero dei fabbricati esistenti
- Vi farei vedere un breve **video** di pochi minuti che rende meglio l'idea del percorso.

## Sentieri selvaggi di Piemonte e Valle d'Aosta



Grazie dell'attenzione



Salvare le borgate alpine per rilanciare il territorio montano



Alice superiore 02/03/2017 36